




LOKACIJA 22

(K.O. NIKŠIĆ)

LEGENDA

- GRANICA OBUHVATA
- GRANICA KATASTARSKE PARCELE
- 4007/1 OZNAKA KATASTARSKE PARCELE
-  POVRŠINE ZA STANOV. VEĆE GUSTINE
-  KOLSKO PJEŠAČKE POVRŠINE
-  OSOVINA SAOBRAĆAJNICE
- URBANISTIČKA PARCELA
- UP 1 OZNAKA URBANISTIČKE PARCELE
- 1 GL 2 GRAĐEVINSKA LINIJA
- Po+P+4+Pk SPRATNOST OBJEKTA

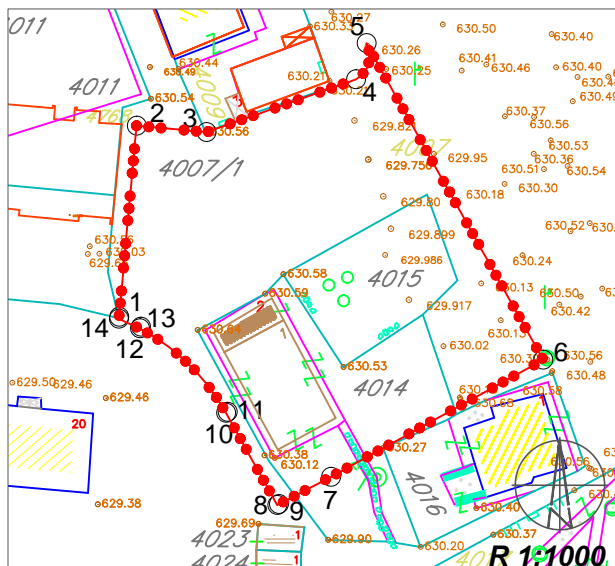
| Koordinate presjeka osovina saobraćajnica | | |
|---|-------------|-------------|
| Tačka | Y | X |
| D1 | 6577739.518 | 4736997.790 |
| D2 | 6577757.516 | 4736965.577 |

| Koordinate presjeka osovina tangen. saobraćajnica | | |
|---|-------------|-------------|
| Tačka-At | Y | X |
| 1 | 6577704.688 | 4737963.233 |

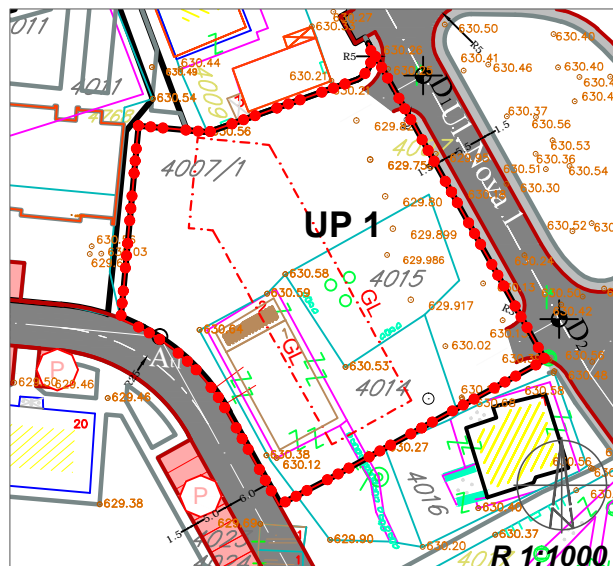
A₁₁

R=25.000
E_c=6577689.231
N_c=4736939.589
Az₁=29d4'40.5"
Az₂=84d34'32.6"
L=24.215

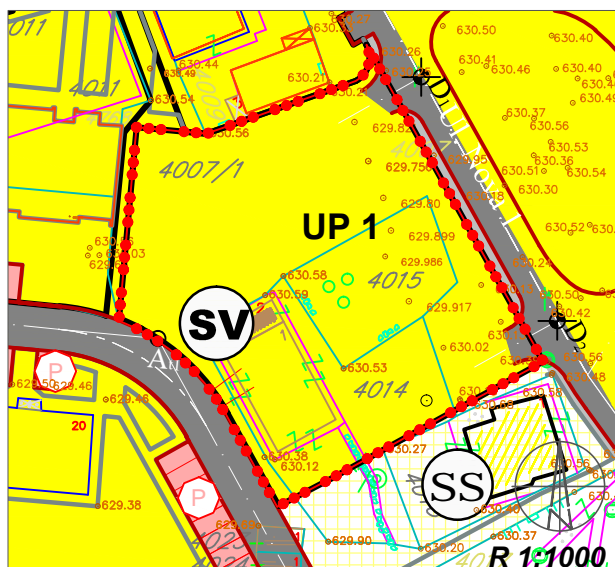
TOPOGRAFSKO KATASTARSKI PLAN



SAOBRAĆAJNA INFRASTRUKTURA



NAMJENA POVRŠINA



PLAN PARCELACIJE I REGULACIJE

